

副本

發文方式：紙本郵寄

檔 號：

保存年限：



桃園市政府 函

地址：33001桃園市桃園區縣府路1號
承辦人：科員 張媛婷
電話：03-3322101#5223
電子信箱：076086@mail.tycg.gov.tw

桃園市桃園區經國路9號15樓之2

受文者：桃園市不動產開發商業同業公會（以上均含傳單1份）

發文日期：中華民國111年3月1日

發文字號：府都計字第11100388601號

速別：普通件

密等及解密條件或保密期限：

附件：如主旨

主旨：檢送公告公開展覽「變更石門都市計畫(部分農業區、風景區及河川區為道路用地)(配合石門水庫阿姆坪防淤隧道工程計畫-大崙崁清淤輸送系統)案」計畫書、圖及公告各1份，請貴公所轉請有關里辦公室張貼公告周知。

說明：

- 一、本案公開展覽自111年3月3日起公告30日，並訂於111年3月23日下午2時假龍潭區公所101會議室舉辦說明會，請惠予準備會場。
- 二、另檢附印製公開展覽日期及說明會時間地點之宣傳單30份，請貴公所統籌發放，並責請里幹事分發至轄區內民眾知照，說明會傳單如有不足，請自行增印。

正本：桃園市龍潭區公所

副本：龍潭區籍市議員、桃園市建築師公會、桃園市不動產開發商業同業公會（以上均含傳單1份）、桃園市政府交通局、桃園市政府工務局（以上均含公告1份）、桃園市政府秘書處（含公告2份，請協助刊登公報）、桃園市政府水務局（含計畫書及公告各1份）、桃園市政府建築管理處（含計畫書及公告各1份）、桃園市政府都市發展局都市行政科（含計畫書及公告各2份）、桃園市政府都市發展局都市計畫科（含計畫書及公告各3份）

市長 鄭文燦

秘書長 吳柏毅

副秘書長 柯淑惠

傳真轉知會員

秘書 陳宇莉

李淑芬

裝

訂

線

親愛的市民：

本市都市計畫「變更石門都市計畫(部分農業區、風景區及河川區為道路用地)(配合石門水庫阿姆坪防淤隧道工程計畫-大嵙崁清淤輸送系統)案」自民國 111 年 3 月 3 日起於本府都市發展局及龍潭區公所公開展覽 30 天，並於 111 年 3 月 23 日(星期三)下午 2 時於龍潭區公所 101 會議室舉辦說明會。

本案計畫書圖分別陳列在本府都市發展局及龍潭區公所供民眾閱覽，亦可至本府都市發展局網站下載(<http://urdb.tycg.gov.tw/>)公展公告，敬請就近閱覽。為因應新型冠狀病毒疫情，建議儘量利用網路至本府都市發展局網站下載相關資訊，並利用電話洽詢相關疑義。參加說明會者，請配合現場防疫措施如下：

1. 額溫 $\geq 37.5^{\circ}\text{C}$ 者、14 天內有出國史者，禁止入場。
2. 現場座位採前後左右各距離 1.5 公尺安排。
3. 為利造冊列管追蹤，入場民眾需出示登載姓名及地址之身分證明文件，並請填寫姓名、身分證字號、聯絡電話等個人資料。此資料為出席對象紀錄用，將不做為其他用途。
4. 入場前須配合量測額溫及現場酒精進行手部清潔，並全程配戴口罩。
5. 配合其他行政院衛生福利部公布之最新防疫措施。

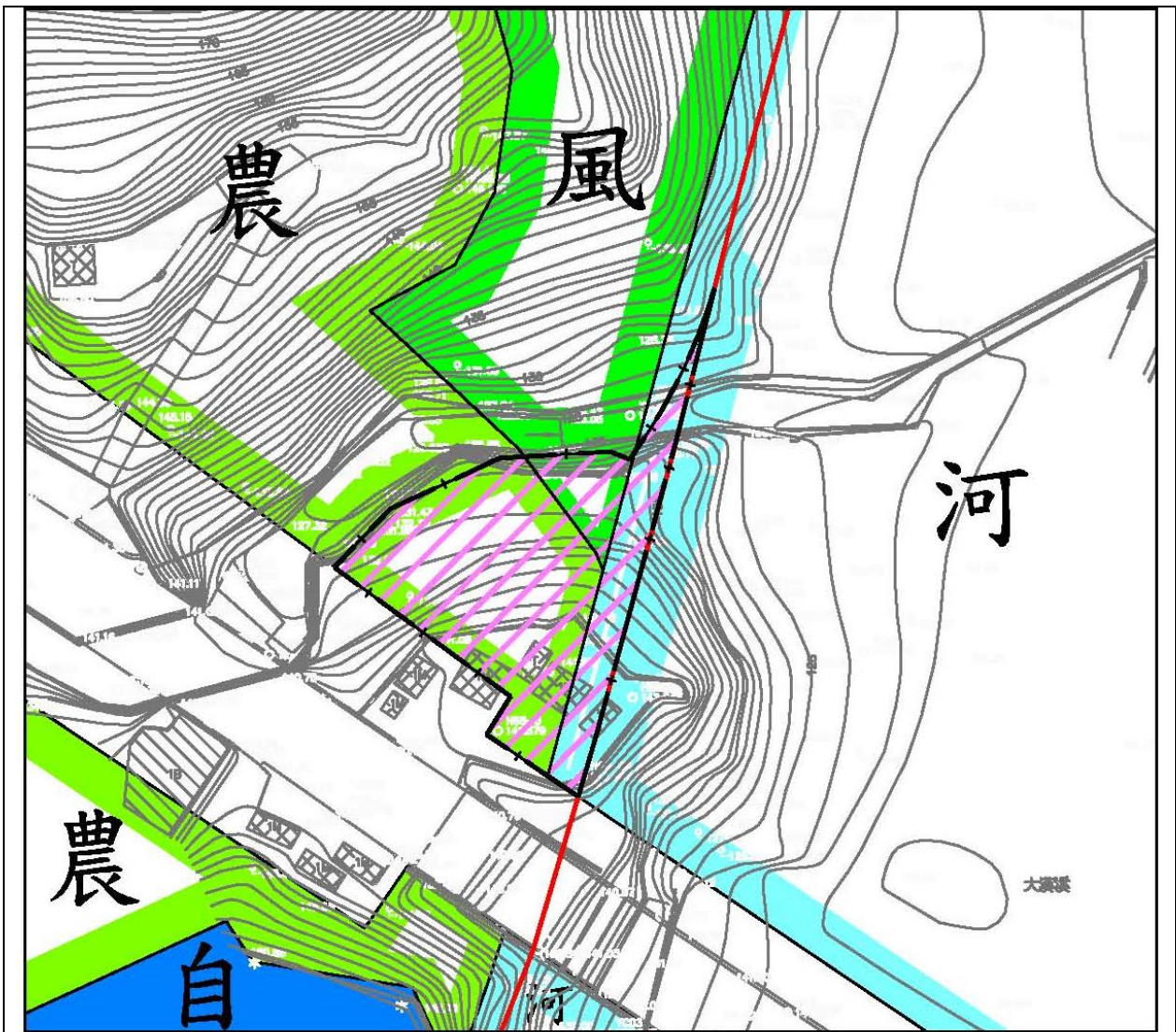
各公民或團體對計畫案如有任何意見，請利用說明會場所提供之意見表，於公開展覽期間以書面載明姓名或名稱及地址，向本府都市發展局及龍潭區公所提出(陳情意見表於本府都市發展局都市計畫科索取，或至本府都市發展局網站下載)。如有疑義，歡迎電洽本府都市發展局都市計畫科。(03-3322101#5223 張小姐)

民國 111 年 3 月

桃園市政府印製





本計畫公展草案內容及陳情意見表下載，請掃描左方 QRcode 或至桃園市政府都市發展局網站，網址：<https://urdb.tycg.gov.tw/>。



變更圖例

圖例

-  變更河川區為道路用地
-  變更風景區為道路用地
-  變更農業區為道路用地

-  河川區
-  風景區
-  農業區

-  自來水事業用地
-  道路用地
-  變更範圍
-  用地範圍線

註：凡本次未指明變更部分均應以原計畫為準。

變更內容示意圖